

УДК 338.48

Ю. Ю. АТРОЩЕНКО, Т. В. ДЕМЧЕНКО

ИЗУЧЕНИЕ ПОТЕНЦИАЛА ТУРИСТИЧЕСКИХ МАРШРУТОВ ГОСУДАРСТВЕННОГО ПРИРОДООХРАННОГО УЧРЕЖДЕНИЯ «ЗАКАЗНИК РЕСПУБЛИКАНСКОГО ЗНАЧЕНИЯ «ВЫДРИЦА»

*УО «Гомельский государственный университет имени Ф. Скорины»,
г. Гомель, Республика Беларусь,
tanya.d-98@mail.ru*

В связи со сложившейся ситуацией в условиях пандемии *COVID-19* туризм оказался одной из самых пострадавших сфер в мировой экономике. Во многих странах популярность начал набирать внутренний туризм. По Гомельской области популярным стал экологический туризм или туризм на особо охраняемых природных территориях (ООПТ). На территории функционирует 128 ООПТ, из них в том числе национальный парк «Припятский», 14 заказников и 14 памятников природы республиканского значения, 43 заказника и 56 памятников природы местного значения [1].

Экологический туризм является одним из самых динамичных направлений развития международного туризма. Обусловлено это тем, что экологическое сознание людей с каждым годом возрастает, а состояние экологической среды постоянно ухудшается.

К принципам экологического туризма относятся:

- сохранение биологического разнообразия рекреационных природных территорий;
- повышение уровня экономической устойчивости регионов, вовлеченных в сферу экологического туризма;
- повышение экологической культуры населения;
- сохранение этнографического статуса рекреационной территории [2].

Объектом исследования стала территории Государственного природоохранного учреждения «Заказник республиканского значения «Выдрица». В последние годы туристическая привлекательность заказника увеличивается, что говорит о его положительном развитии в сфере туризма и природоохранной деятельности. Активно развивается инфраструктура и разрабатываются новые туристические маршруты, а также увеличивается спрос на разные виды рекреационных услуг.

Экскурсионно-туристический потенциал заказника разнообразен, на территории разработано 4 зеленых маршрута (зеленый маршрут «Березинский сплав», водно-пеший маршрут «Великан урочища Тесновля», кольцевой экологический маршрут «Дикий калейдоскоп», эколого-патриотический маршрут «Дорога на Олу») и 2 экологических тропы, имеется своя экотуристическая база «Уречье» где оборудованы зоны и места отдыха, туристические стоянки, стоянки механических транспортных средств. Все это утверждено согласно плану управления заказником, решением Жлобинского и Светлогорского райисполкомов, к управлению которых и относится данная территория.

Зеленый маршрут «Березинский сплав». Идеально подходит для весенних, летних и осенних путешествий по р. Березина Он представляет собой сплав на байдарках и активное взаимодействие с водной и наземной природной средой. По пути следования ландшафт заказника меняется, так как высокие песчаные яры с корабельными соснами чередуются с низменными берегами и дубовыми рощами. Вдоль маршрута можно наблюдать залежи красной глины, а главной достопримечательностью станет р. Ола как символ сожженной деревни, которая несет в себе историческое и сакральное значение.

Маршрут имеет водный характер, несет за собой глубокую историю и ведет к месту впадения р. Ола в р. Березина. Протяженность маршрута составляет 13 км (рисунок 1).

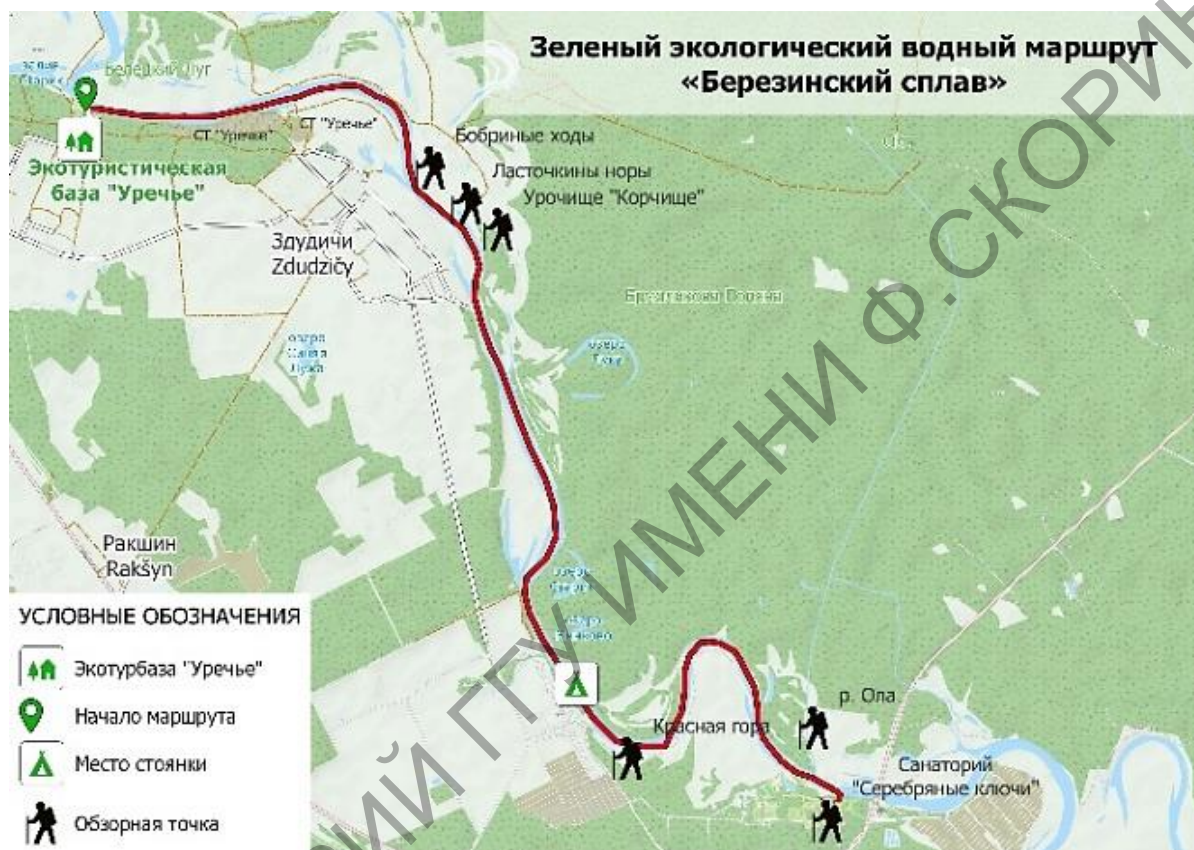


Рисунок 1 – Карта-схема зеленого экологического водного маршрута «Березинский сплав»

Зеленый водно-пеший маршрут «Великан урочища Тесновля». Маршрут ведет к Дубу-великану, который может служить источником этнографической и экологической культуры народов. О Дубе слагается большое количество легенд. Наиболее распространенная легенда, гласит, что еще в 19 веке, во время сенокоса, местные жители оставляли детей под дубом. В один из дней над сенокосом собрались грозные тучи, засверкали молнии, поднялся сильный ветер. Одна из молний ударила в дерево, растущее недалеко от дуба. Огонь, под порывами ветра, быстро распространился по сенокосу и оторвал родителей детей, спрятавшихся под дубом. Огонь гнал людей к Березине. Пожар прекратился только после сильного ливня и люди, обезумевшие от горя утраты детей, побежали к дубу, не надеясь увидеть их живыми. Люди были обезумевшие от счастья, когда увидели, что посреди черного, сгоревшего сенокоса, они увидели зеленый, не сгоревший участок поля вокруг дуба и испуганных, но живых своих детей. С той поры и почитается этот дуб как защитник, исцеляет и помогает в лечении женских заболеваний, приводящих к бесплодию (рисунок 2).

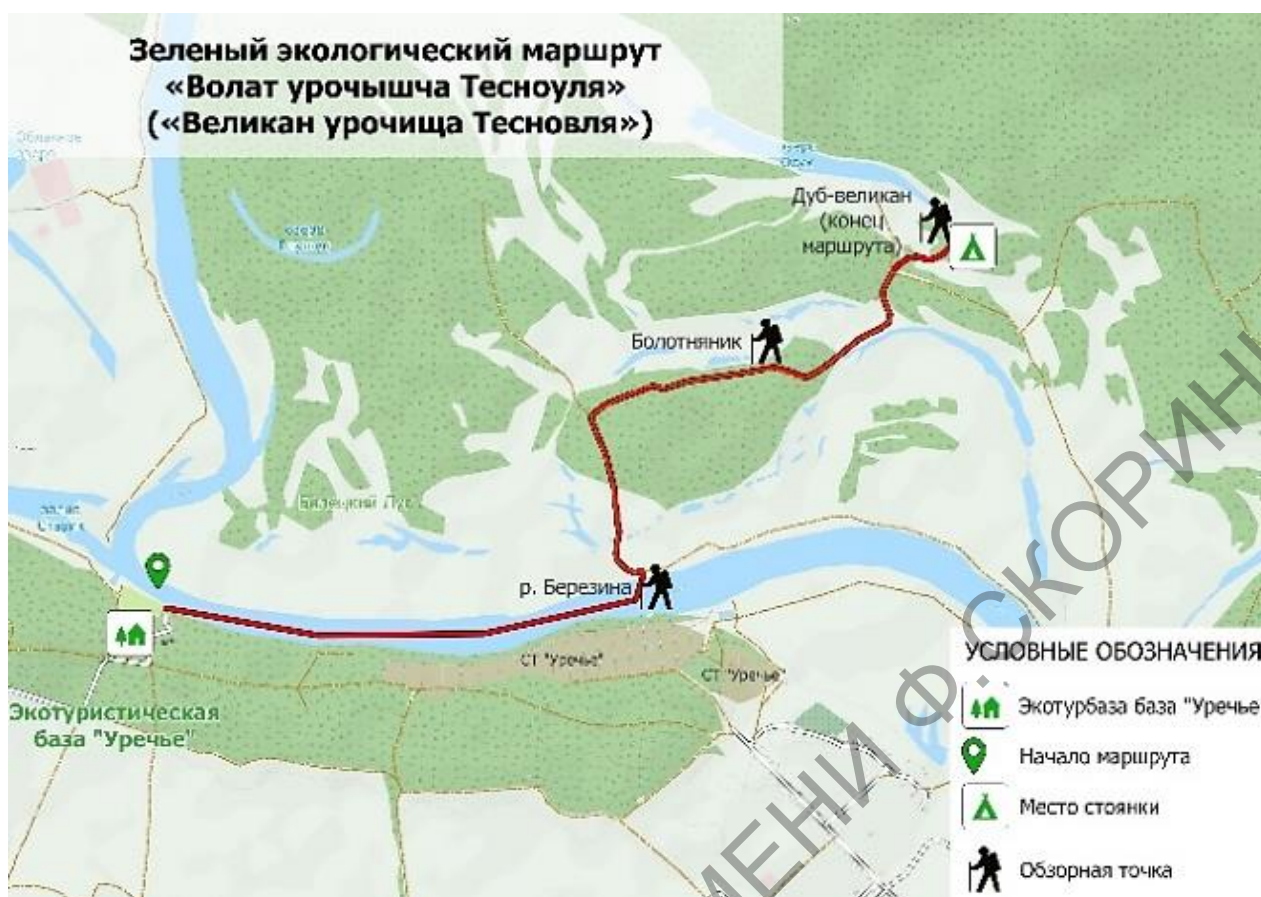


Рисунок 2 – Карта-схема зеленого экологического маршрута «Великан урочища Тесновля»

Данный маршрут носит экстремальный характер, так как проходит по частично заболоченной местности, где можно встретить большое количество растений и животных, занесенных в Красную книгу Республики Беларусь. Чтобы достичь цели маршрута необходимо пересечь небольшое болото, соприкоснуться с природными препятствиями и насладиться красотой этой местности.

Зеленый кольцевой экологический маршрут «Дикий калейдоскоп». Он является одним из ключевых маршрутов на территории заказника и пользуется большим спросом среди туристов.

Главной особенностью маршрута является то, что он невелик по протяженности и проходит по самым живописным местам, а частая смена биотопов только придает значимости и является своеобразной изюминкой данной территории. Маршрут также подойдет для людей с ослабленным иммунитетом, перенесших вирусные заболевания. Ведь уединение с природой всегда благотворно влияет на организм человека. Само название маршрута «Дикий калейдоскоп» несет за собой информацию о часто меняющихся ландшафтах территории заказника, а также их особенностей и режима охраны (рисунок 3).



Рисунок 3 – Карта-схема зеленого кольцевого экологического маршрута «Дикий калейдоскоп»

Зеленый эколого-патриотический маршрут «дорога на Олу». Это единственный в Республике Беларусь маршрут эколого-патриотической направленности (рисунок 4).

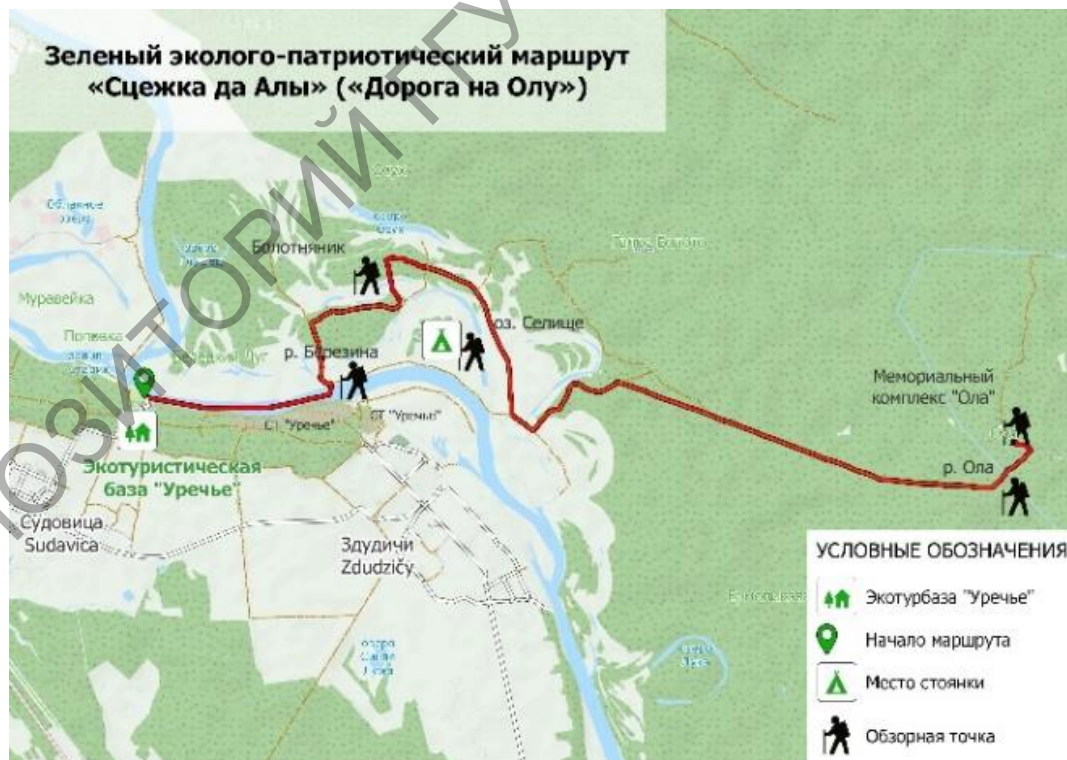


Рисунок 4 – Карта-схема эколого-патриотического маршрута «Сцежка да Алы»

Первая часть маршрута включает в себя прогулку по естественным, природным биоценозам заказника, а вторая ведет к мемориальному комплексу «Ола», в котором рассказывается трагическая история одноименной д. Ола. Маршрут был разработан по военно-топографической карте 1936 года и проложен вдоль единственной существующей в то время дороге, ведущей к д. Ола.

Мемориальный комплекс появился на месте деревни Ола. Сюда фашисты согнали жителей окрестных деревень. 14 января 1944 г. сожгли и расстреляли 1758 человек, из них 950 детей. После Великой Отечественной войны д. Ола не возродилась.

С 2012 на территории ГПУ «ЗРЗ «Выдрица» функционируют 2 экологические тропы: «Бронекатер – БК-205» и «оз. Белогорское» (рисунок 5).

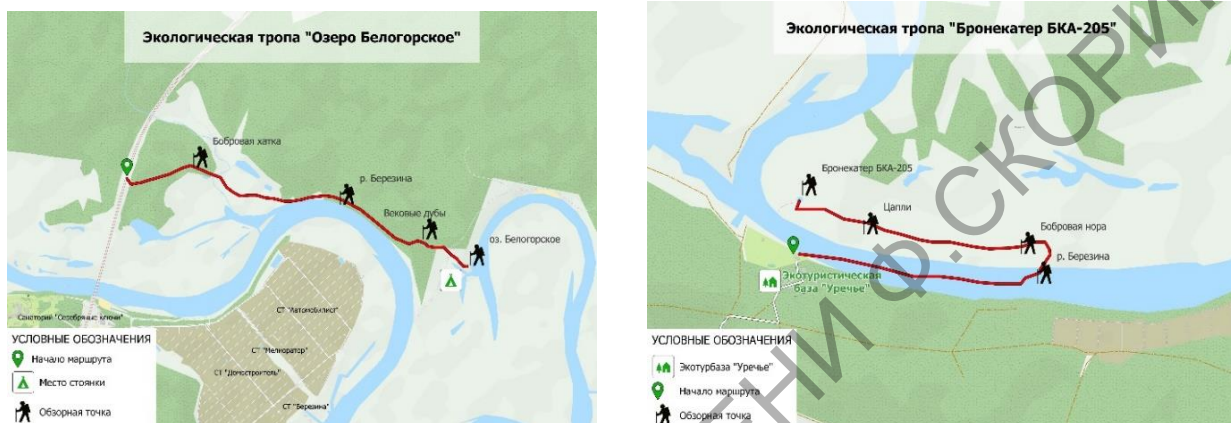


Рисунок 5 – Карта-схема экологических троп заказника «Выдрица»

Экологическая тропа «Озеро Белогорское». Граница экологической тропы и ее буферной зоны проходит по реке Березина в обход мест произрастания дикорастущих видов растений и мест обитания диких животных по всей территории тропы. Особо ценные растительные сообщества и экологические системы: ландыш, белая цапля, барсук, рысь и болотная черепаха.

Экологическая тропа «Бронекатер БКА-205» проходит по разным пойменным, заболоченным и лесным экосистемам и ведет к затонувшему в годы Великой отечественной войны бронекатеру БКА-205. По маршруту произрастают растения разных видов, обитают животные и птицы, в том числе занесенные в Красную книгу Республики Беларусь. Считается самым коротким маршрутом заказника, протяженность которого составляет всего 4 км.

Таким образом, заказник республиканского значения «Выдрица» обладает значительным потенциалом для развития экологического туризма. Привлечение туристов на территорию природоохранного учреждения создает дополнительные возможности для улучшения социально-экономической ситуации в районе.

Список литературы

1. Охрана окружающей среды в Республике Беларусь, 2020. Статистический сборник / Национальный статистический комитет Республики Беларусь. – Минск, 2020. – 202 с.
2. Сергеева, Т.К. Экологический туризм : учебник/ Т.К. Сергеева. – М. : Финансы и статистика, 2004. – 360 с.